

INFORME DIARIO DE MONITOREO DE MEDIOS*

*Vigilancia basada en eventos de interés epidemiológico mediante el monitoreo de medios abiertos de comunicación locales y nacionales.

Reporte de eventos:

Tema	Medio	Fecha	Resumen	Liga	Prioridad
Covid-19	El sol de Cuernavaca	21 julio 2020	La contingencia sanitaria rebasó las medidas para prevenir contagios al interior de los centros penitenciarios en todo el país; y detonó en carencias como falta de insumos, equipo, medicamentos e infraestructura médica; sobrepoblación, hacinamiento e insalubridad.	https://www.elsoldecuernavaca.com.mx/mexico/sociedad/penales-del-pais-rebasados-por-la-pandemia-contagios-covid-19-coronavirus-cndh-5522182.html	Bajo
Covid-19	El sol de Cuernavaca	22 julio 2020	Morelos está en riesgo de regresar al color rojo del semáforo de nivel de riesgo de COVID-19, consideró César Miguel Eroza Osorio, subdirector de Salud Pública de los Servicios de Salud de Morelos (SSM).	https://www.diariodemorelos.com/noticias/morelos-est-en-riesgo-latente-de-regresar-sem-foro-rojo	Bajo
Covid-19	Diario de Morelos	22 julio 2020	El Ayuntamiento de Cuernavaca renovará el reglamento de parques municipales para adecuarlo a la nueva normalidad y evitar la propagación masiva de COVID-19, además de socializar y difundir la obligatoriedad del uso del cubrebocas, como una medida fundamental en la contención del virus.	https://www.diariodemorelos.com/noticias/prepara-ayuntamiento-de-cuernavaca-reglamento-para-apertura-de-parques	Bajo
Daños en torre latinoamericana	Diario de Morelos	22 julio 2020	Una grieta que apareció en la Torre Latinoamericana, ubicada en la esquina que conforman la avenida Guerrero y la calle Degollado, pone en peligro a peatones que a diario circulan en ese cruce.	https://www.diariodemorelos.com/noticias/alerta-se-resquebraja-la-torre-latinoamericana-en-cuernavaca	Bajo
Covid-19	La Unión	22 julio 2020	El presidente de la Cámara Nacional de Comercio, Servicios y Turismo (Canaco-ServyTur), Antonio Sánchez Purón, se pronunció a favor de que se establezca como obligatorio el uso del cubrebocas en todo el estado, por el rechazo de la gente a respetar las medidas de seguridad sanitaria, lo que mantiene una alta incidencia de casos de covid-19.	https://www.launion.com.mx/morelos/sociedad/noticias/164275-piden-que-el-cubrebocas-sea-obligatorio-para-todos.html	Bajo
Lluvias	La Unión	22 julio 2020	Autoridades de Protección Civil del estado alertaron que las lluvias más intensas de esta temporada aún no se presentan, por lo que llamaron a la población a evitar taponamientos en los sistemas de drenaje y mantenerse alertas sobre el nivel de ríos. El Servicio Meteorológico Nacional informó que en lo que resta de la semana, la tormenta tropical número 19 y el paso de una onda tropical provocarán precipitaciones en prácticamente todo el país.	https://www.launion.com.mx/morelos/sociedad/noticias/164273-piden-mantener-precauciones-ante-lluvias-fuertes.html	Bajo



SERVICIOS
DE SALUD



<http://ssm.gob.mx>



Servicios de Salud Morelos



@MorelosSalud

Tema	Medio	Fecha	Resumen	Liga	Prioridad
Lluvias	La Unión	22 julio 2020	Caída de árboles, inundación en un tramo carretero y afectaciones no mayores se presentaron en este municipio tras la intensa lluvia que se registró la noche del lunes. No hubo personas lesionadas o afectadas por la misma, señaló el director de Protección Civil y Bomberos de Yauatepec, Octavio Rojas Montaño.	https://www.launion.com.mx/morelos/cuautla/noticias/164303-lluvia-de-la-noche-del-lunes-cause-danos-en-yauatepec.html	Bajo
Vectores	La Unión	22 julio 2020	Ante el incremento de las lluvias, que propician el estancamiento de agua en cacharros, los que se convierten en criaderos de moscos, se redoblaron los operativos de fumigación de los lugares de mayor riesgo como panteones, ayudantías, mercados, tianguis y lugares de mayor concentración de personas en este municipio.	https://www.launion.com.mx/morelos/cuautla/noticias/164302-redoblan-nebulizaciones-contras-el-dengue-en-axochiapan.html	Bajo
Lluvias	La Unión	22 julio 2020	La intensa y prolongada lluvia que se registró la noche de este lunes ocasionó inundaciones menores y encharcamientos en diferentes colonias de los municipios de esta región. Las autoridades llamaron a tomar precauciones y a no tirar basura, que taponan las alcantarillas.	https://www.launion.com.mx/morelos/zona-sur/noticias/164299-llaman-a-mantener-precauciones-durante-la-temporada-de-lluvias.html	Bajo
Lluvias	La Jornada	22 julio 2020	La fuerte granizada que cayó en Cuernavaca la noche de ayer, dejó daños mínimos en la ciudad, luego de que los cuerpos de rescate reportaron sólo retiro de árboles caídos, troncos, ramas, encharcamientos y una barda colapsada sobre un vehículo, motivo por el cual, autoridades de Protección Civil reiteraron el llamado a los ciudadanos a evitar tirar basura en la calle porque es el principal motivo por el que se registran este tipo de auxilios.	http://www.lajornadamorelos.com.mx/sociedad-y-justicia/2020/07/22/23732/reportanda%C3%B1os-m%C3%ADnimos-en-la-ciudad-tras-los-aguaceros	Bajo
Covid-19	Zona Centro	21 julio 2020	El Secretario de Salud Marco Antonio Cantú, aceptó que durante la pandemia del covid-19 el 37% del personal médico y de enfermería en Morelos se tuvo que retirar de sus funciones porque estaban dentro del grupo vulnerable al tener alguna enfermedad.	https://www.zonacentronoticias.com/2020/07/hay-escasez-de-personal-medico-y-de-enfermeria-para-atender-pacientes-en-ssm-e-issste/	Bajo



INFORME DE RIESGOS METEOROLOGICOS

Fuente: Servicio Meteorológico Nacional de México, CONAGUA.

LLUVIAS MUY FUERTES ESTE DÍA EN SONORA, CHIHUAHUA, DURANGO, SINALOA, JALISCO, COLIMA, MICHOACÁN, GUERRERO, PUEBLA, OAXACA, CHIAPAS, TABASCO Y CAMPECHE

Este día, un **canal de baja presión** sobre el norte y centro del territorio nacional, en interacción con **inestabilidad atmosférica superior**, provocará chubascos y lluvias fuertes, descargas eléctricas, ráfagas de viento y posibles granizadas en zonas del noroeste, norte, noreste, occidente, centro y oriente de la República Mexicana, con lluvias puntuales muy fuertes en Sonora, Chihuahua, Durango, Sinaloa, Jalisco, Colima y Michoacán. Por otra parte, la **onda tropical No. 19**, ocasionará lluvias fuertes a muy fuertes, descargas eléctricas y ráfagas de viento al paso de las tormentas en Guerrero, Puebla y Oaxaca. La **nueva onda tropical No. 20**, interaccionará con un **canal de baja presión** sobre el sureste del país, originando lluvias fuertes a puntuales muy fuertes, descargas eléctricas y ráfagas de viento en Veracruz, Chiapas, Tabasco y Campeche. También se mantendrá ambiente muy caluroso en el noroeste y noreste del país con temperaturas máximas superiores a 45°C en Baja California y Sonora.

Las lluvias podrían acompañarse de descargas eléctricas, posible caída de granizo y fuertes rachas de viento durante las tormentas.

Pronostico de Precipitación:

Intervalos de chubascos con lluvias puntuales fuertes (25 a 50 litros por metro cuadrado) acompañados de descargas eléctricas, granizadas y rachas fuertes de viento durante las tormentas:

Coahuila, Nuevo León, Aguascalientes, Zacatecas, Nayarit, Guanajuato, Estado de México, Ciudad de México, **Morelos**, Veracruz, Yucatán y Quintana Roo.

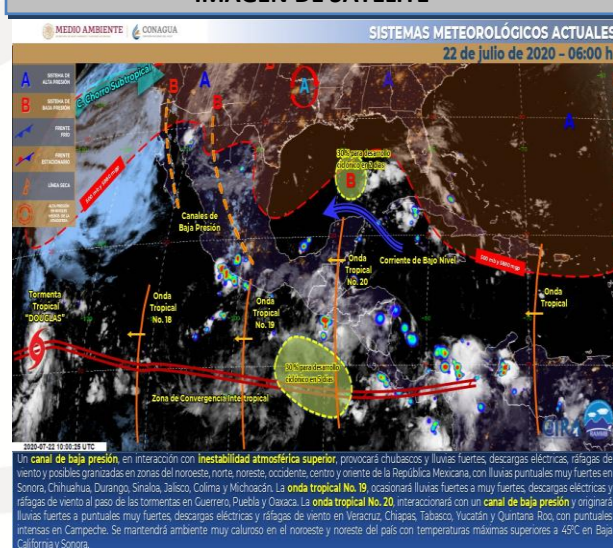
Pronostico de Temperaturas Máximas:

Temperaturas máximas de 35°C a 40°C: Baja California Sur, Chihuahua, Coahuila, San Luis Potosí (oriente), Sinaloa, Nayarit, Jalisco, Michoacán, Guerrero, Veracruz, Tabasco y Quintana Roo.

Pronostico en región Mesa Central:

Cielo parcialmente nublado por la mañana, incremento de nublados por la tarde; lluvias muy fuertes en Puebla; **fuertes en Morelos**, así como intervalos de chubascos en Querétaro, Hidalgo y Tlaxcala, todas con descargas eléctricas y posible caída de granizo. Ambiente caluroso y viento de dirección variable de 15 a 30 km/h con rachas de 45 km/h en zonas de tormenta.

IMAGEN DE SATELITE



SERVICIOS
DE SALUD



<http://ssm.gob.mx>



Servicios de Salud Morelos



@MorelosSalud

INFORME DE MONITOREO VOLCÁNICO Y SISMOLÓGICO

Fuente: Servicio Sismológico Nacional, UNAM. / Centro nacional de Prevención de Desastres (CENAPRED)

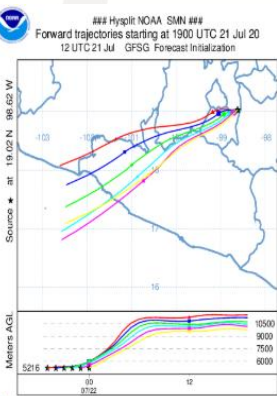
En las últimas 24 horas, mediante el sistema de monitoreo del volcán Popocatepetl se identificaron **34 exhalaciones** acompañadas de gases volcánicos y en ocasiones ligeras cantidades de ceniza. Adicionalmente se contabilizaron **70 minutos de tremor de baja amplitud**, además de **dos sismos volcanotectónicos**, el primero se registró ayer a las 23:40 h, y el restante hoy a las 04:11 h, ambos con magnitud calculada de 1.7.

Durante la noche se observó incandescencia.

Al momento de este reporte se observa una emisión constante de vapor de agua y gases que se dispersan hacia el oeste-suroeste.

NIVEL DE ALERTA	SEMAFORO	AMARILLO-FASE 2
	Incremento de actividad: <ul style="list-style-type: none"> Pluma de vapor de agua y gas Ligera caída de ceniza en áreas cercanas Caída de fragmentos incandescentes Crecimiento y destrucción de domos de lava Posibilidad de flujos piroclásticos por explosiones Flujos de lodo o escombros de corto alcance 	

RECOMENDACIONES PARA LA FASE AMARILLO FASE 2
<ol style="list-style-type: none"> Continuar con el radio de seguridad de 12 km, por lo que la permanencia en esa área no está permitida. Controlar el tránsito entre Santiago Xalitxintla y San Pedro Nexapa, vía Paso de Cortés. A las autoridades de Protección Civil, mantener sus procedimientos preventivos, de acuerdo con sus planes operativos. A la población se le recomienda elevar la atención a los avisos de las autoridades de su localidad y se exhorta a no acercarse al volcán, y mucho menos al cráter. Mantenerse fuera de cañadas ante posibles flujos de lodo, principalmente en temporada de lluvias.

PRONOSTICO DE CAIDA DE CENIZA
 <p>En caso de una exhalación de ceniza volcánica, el pronóstico de trayectoria sería hacia el oeste- suroeste de la posible exhalación. Iniciando su trayectoria en la zona oeste del estado de Puebla; zona sureste, sur y suroeste del Estado de México; zona noreste, norte, noroeste y oeste del estado de Morelos.</p>

ÚLTIMO SISMO	
ÚLTIMO SISMO	SISMOS RECIENTES
TIEMPO DEL CENTRO DE MÉXICO FECHA: 2020-07-22 HORA: 05:00:32 MAGNITUD: 3.5 EPICENTRO LATITUD: 19.32° LONGITUD: -104.45° LOCALIZACIÓN: 15 KM AL NORESTE DE CIHUATLAN, JALISCO PROFUNDIDAD: 4 KM	

MAPA DE LA REPUBLICA MEXICANA
 <p>Servicio Sismológico Nacional UNAM, México. Leaflet © Colaboradores de OpenStreetMap</p>



SERVICIOS
DE SALUD



<http://ssm.gob.mx>



Servicios de Salud Morelos



@MorelosSalud



MORELOS
2018 - 2024



MORELOS
ANFITRIÓN DEL MUNDO
Gobierno del Estado
2018-2024

Fecha: 22 de julio del 2020
Semana Epidemiológica: 30
Área: Coordinación de Vigilancia Epidemiológica, **UIES.**

INFORME DE TEMPERATURAS Y CALIDAD DEL AIRE

Fuente: Comisión Estatal de Agua (CEAGUA)

ICA	CALIDAD DEL AIRE	PROTEJA SU SALUD
0-50	Buena	No se anticipan impactos a la salud cuando la calidad del aire se encuentra en este intervalo.
51-100	Moderada	Las personas extraordinariamente sensitivas deben considerar limitación de los esfuerzos físicos excesivos y prolongados al aire.
101-150	Dañina a la salud de los grupos sensitivos	Los niños adultos activos, y personas con enfermedades respiratorias tales como el asma, deben evitar los esfuerzos físicos excesivos y prolongados al aire.
151-200	Dañina a la salud	Los niños adultos activos, y personas con enfermedades respiratorias tales como el asma, deben evitar los esfuerzos físicos excesivos y prolongados al aire libre; las demás personas, especialmente los niños, deben limitar los esfuerzos excesivos y prolongados al aire libre.
201-300	Muy dañina a la salud	Los niños adultos activos, y personas con enfermedades respiratorias tales como el asma, deben evitar todos los esfuerzos excesivos al aire libre; las demás personas, especialmente los niños, deben limitar los esfuerzos físicos excesivos al aire libre.
300+	Arriesgado	

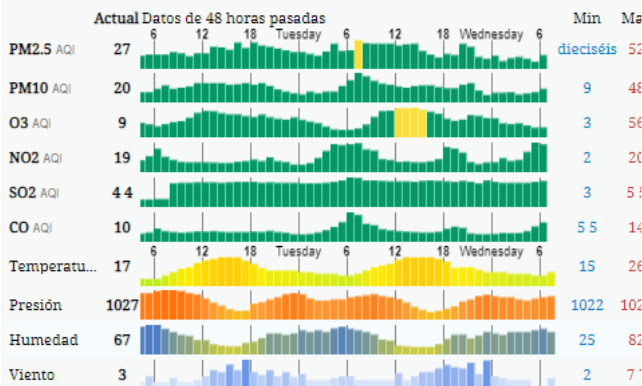
CALIDAD DEL AIRE CUERNAVACA, MORELOS.

Estación de Monitoreo Cuernavaca Centro, Morelos

27

Bueno

Actualizado el miércoles. 7:00
Temperatura: 17 ° C



PRONOSTICO DEL TIEMPO EN MORELOS

Municipio	Max	Min	Municipio	Max	Min
Amacuzac	32°	17°	Puerto de Ixtla	32°	19°
Axochiapan	31°	20°	Temixco	30°	17°
Ayala	30°	18°	Tepalcingo	30°	19°
Cuautla	28°	17°	Tepoztlán	27°	14°
Cuernavaca	28°	15°	Tlaquiltenango	32°	20°
Huitzilac	18°	9°	Tlaltizapan	30°	18°
Jiutepec	29°	16°	Zacatepec	30°	20°
Jojutla	32°	19°	Zacualpan	25°	14°

TEMPERATURAS MAXIMAS Y MINIMAS

Mínimas

Huitzilac	9°
Tetela del Volcán	12°
Ocuituco	13°
Totolapan	14°

Máximas

Tlaquiltenango	32°
Axochiapan	31°
Zacatepec	30°
Jiutepec	29°



SERVICIOS
DE SALUD



<http://ssm.gob.mx>



Servicios de Salud Morelos



@MorelosSalud

Calle Gustavo Gómez Azcárate No. 205, Col. Lomas de la Selva
C.P. 62270, Cuernavaca, Morelos. Tel.: 318 84 50.

MONITOREO BASADO EN EVENTOS Y ESPII

Fuente: Jurisdicciones Sanitarias del estado de Morelos.

JURISDICCION SANITARIA I:

- CASO EFE:
 - Masculino de 49 años de edad con residencia en Jiutepec, inicio de síntomas 19/07/2020 y exantema 20/07/2020, primer contacto con servicios de salud 20/07/2020, toma de muestras de suero 20/07/2020 y exudado faríngeo 21/07/2020 **pendiente resultado**, unidad notificante C.S Jiutepec, SSA, JSI.

JURISDICCION SANITARIA II:

- SIN EVENTOS EXTRAORDINARIOS.

JURISDICCION SANITARIA III:

- SIN EVENTOS EXTRAORDINARIOS.

REPORTE DE LLUVIAS.

- Lluvias moderadas, acompañadas también de rachas de vientos, aumento de cauces de ríos pero sin llegar a su escala crítica.
- **Al momento no se tiene reporte de afectaciones relevantes que requieran intervenciones de salud.**



SERVICIOS
DE SALUD



<http://ssm.gob.mx>



Servicios de Salud Morelos



@MorelosSalud